













Tappa
09
cronotabella

CERVIA - CORNO ALLE SCALE

km 184

domenica 17 maggio 2026

D = 2400 m

Quota			DISTANZE			ORA DI PASSAGGIO		
			par- ziali	per- corse	da per- correre	media km/ora		
						44	42	40
PROVINCIA DI RAVENNA						>>>>		
	3 CERVIA	↑ Start Village	8.4			12.35	12.35	12.35
	1 CERVIA	↑ km 0	0.0	0.0	184.0	12.50	12.50	12.50
	9 Castiglione di Ravenna	↑ sp.3	3.8	3.8	180.2	12.54	12.54	12.55
	8 San Zaccaria	↔ sp.3	4.4	8.2	175.8	12.59	13.00	13.00
	10 San Pietro in Vincoli	↔ sp.54-sp.40	6.6	14.8	169.2	13.07	13.08	13.09
	10 San Pietro in Trento	↔ sp.40-sp.34-sp.1	8.0	22.8	161.2	13.16	13.18	13.19
	14 Bv. di Russi	↔ sp.20	8.3	31.1	152.9	13.27	13.28	13.30
	19 Cotignola	↑ P.L.-v.Mad. di Genova	7.3	38.4	145.6	13.35	13.37	13.39
	19 Barbiano	↔ sp.48	5.7	44.1	139.9	13.42	13.44	13.47
	19 P.L.	↔ sp.48-sp.61	0.5	44.6	139.4	13.43	13.45	13.47
	26 Solarolo	↔ v.Fossa di Sopra-sp.22	4.4	49.0	135.0	13.48	13.50	13.53
	22 Bagnara di Romagna	↔ sp.21	5.3	54.3	129.7	13.54	13.57	14.00
PROVINCIA DI BOLOGNA								
	22 Mordano	↑ sp.53	1.4	55.7	128.3	13.56	13.59	14.02
	33 Castel Guelfo di Bologna	↔ sp.31	13.7	69.4	114.6	14.13	14.17	14.21
	43 Poggio Piccolo	↑ v.Stradelli Guelfi - sp.31	6.1	75.5	108.5	14.21	14.25	14.29
	45 Ponte Rizzoli	↑ sp.31	8.6	84.1	99.9	14.32	14.36	14.41
	51 Loc. Caselle	↑ v.Villanova.v-Maresotti	7.9	92.0	92.0	14.42	14.47	14.52
	61 San Lazzaro di Savena	↑ v.Cavina	4.2	96.2	87.8	14.47	14.52	14.58
	67 n.2 gallerie	↑ 260m, 162m	1.1	97.3	86.7	14.49	14.54	14.59
	105 Rastignano	↑ ss.64	4.9	102.2	81.8	14.55	15.00	15.06
	139 Pian di Macina (Musiano)	↔ sp.58	4.9	107.1	76.9	15.01	15.07	15.13
	314 Monte della Capanna	↔ sp.37	3.6	110.7	73.3	15.09	15.16	15.22
	108 P.L.	↑ v.Ponte Albano	5.5	116.2	67.8	15.16	15.22	15.30
	125 Sasso Marconi	↔ v.Ponte Albano-ss.64	0.7	116.9	67.1	15.17	15.23	15.31
	133 Marzabotto	↑ ss.64	8.3	125.2	58.8	15.27	15.34	15.42
	163 Pioppe	↑ ss.64	5.5	130.7	53.3	15.34	15.42	15.50
	201 Vergato	↑ ss.64	7.0	137.7	46.3	15.43	15.51	15.59
	230 galleria	↑ 90m	4.3	142.0	42.0	15.48	15.56	16.05
	243 Uscita per Riola	↔ ex-ss.64	2.5	144.5	39.5	15.52	16.00	16.09
	251 Riola	↑ P.L. - ex-ss.64	1.8	146.3	37.7	15.54	16.02	16.11
	303 Molinaccio	↑ ex-ss.64-ss.64	4.5	150.8	33.2	15.59	16.08	16.17
	329 Silla	↔ sp.324	5.1	155.9	28.1	16.06	16.14	16.24
	595 Gaggio Montano	↔ sp.82	5.4	161.3	22.7	16.18	16.27	16.38
	823 Querciola	↔ sp.32-sp.324	6.1	167.4	16.6	16.26	16.36	16.47
	716 Villaggio Europa	↔ v.Corno alle Scale	3.8	171.2	12.8	16.30	16.41	16.52
	812 Red Bull km	↑ Vidiciatico - v.Marconi	1.4	172.6	11.4	16.33	16.44	16.56
	814 Vidiciatico	↔ sp.71	0.3	172.9	11.1	16.34	16.44	16.56
	1198 Madonna dell'Acero	↑ sp.71	8.3	181.2	2.8	16.52	17.04	17.17
	1471 CORNO ALLE SCALE	↑ Rifugio Cavone	2.8	184.0	0.0	17.00	17.13	17.27

NOTE:



Red Bull km

km 171.6 - 172.6



Traguardi Volanti / Intermediate Sprints:

km 125.2 - Marzabotto



Gran Premio della Montagna:

km 167.4 - Querciola - m 823 (3ª cat.)

km 184 - CORNO ALLE SCALE - m 1471 (1ª cat. - arrivo/finish)



Feed/Litter zone: km 33.7 - 71.1 - 107.8 - 149.3



Bidon/Litter zone: km 164.9



Litter zone: km 178.1



Galleria/Tunnel: km



Passaggio a Livello/Level Crossing: km 38.4 - 44.6 - 116.2 - 146.3