
















Tappa
20
cronotabella

GEMONA DEL FRIULI 1976/2026 - PIANCAVALLO

km 200

sabato 30 maggio 2026

D = 3750 m

Quota			DISTANZE			ORA DI PASSAGGIO		
			par- ziali	per- corse	da per- correre	media km/ora		
						42	40	38
PROVINCIA DI UDINE								
	304	GEMONA DEL FRIULI	↑	Start Village	7.3	10.45	10.45	10.45
	235	GEMONA DEL FRIULI	↑	km 0	0.0	0.0	200.0	11.00 11.00 11.00
	232	Venezzone	↔	v.d.Ponte-ss.13	2.5	2.5	197.5	11.02 11.02 11.03
	243	Pioverno	↔	v.Bordano	1.8	4.3	195.7	11.05 11.05 11.05
	216	Bordano	↔	sp.36	3.4	7.7	192.3	11.08 11.09 11.09
	225	Galleria	↑	427m	2.1	9.8	190.2	11.11 11.12 11.12
	215	Galleria	↑	35m	1.1	10.9	189.1	11.12 11.13 11.13
	201	Braulins	↔		0.6	11.5	188.5	11.13 11.14 11.14
	185	Osoppo	↔	sr.463	3.6	15.1	184.9	11.17 11.18 11.19
	177	P.L.	↑	sr.463	1.4	16.5	183.5	11.19 11.20 11.20
	166	Osoppo-Zona Industriale	↔	v.Europa Unita-sp.49	1.5	18.0	182.0	11.21 11.21 11.22
	198	Buja	↔	v.S.Stefano-sp.28	6.4	24.4	175.6	11.29 11.30 11.31
	212	Artegna	↔	sp.34	7.2	31.6	168.4	11.38 11.40 11.41
	193	Magnano in Riviera	↔	sp.117	2.4	34.0	166.0	11.41 11.43 11.44
	226	Tarcento	↔	sr.356	4.8	38.8	161.2	11.47 11.49 11.51
	200	Nimis	↔	sp.38	4.2	43.0	157.0	11.52 11.54 11.57
	189	Tricesimo	↔	sp.58	5.9	48.9	151.1	11.59 12.01 12.04
	206	Colloredo di Montalbano	↔	v.Laibacco-sp.49-sp.58	6.3	55.2	144.8	12.07 12.10 12.13
	166	Majano	↑	v.Snaidero	7.2	62.4	137.6	12.15 12.19 12.22
	158	Cornino	↔	P.L. - sp.22	7.0	69.4	130.6	12.24 12.27 12.31
	268	Forgaria nel Friuli	↔	P.Julia-sp.41	4.2	73.6	126.4	12.30 12.33 12.38
	153	Ponte di Flagogna	↔	sp.1	3.5	77.1	122.9	12.34 12.38 12.42
PROVINCIA DI PORDENONE								
	309	Anduins	↔	sp.22	3.9	81.0	119.0	12.39 12.43 12.48
	501	Vito d'Asio	↑	sp.22	3.4	84.4	115.6	12.47 12.52 12.57
	558	Clauzetto	↔	sp.22	1.4	85.8	114.2	12.50 12.55 13.01
	211	Travesio	↑	sp.22	9.9	95.7	104.3	13.02 13.07 13.14
	303	Meduno	↔	sp.2	8.1	103.8	96.2	13.12 13.18 13.25
	278	Maniago	↑	sr.251	9.1	112.9	87.1	13.23 13.30 13.37
	321	Monteale Valcellina	↑	(ingresso circuito)-v.Verdi-sp.29	6.3	119.2	80.8	13.31 13.38 13.45
	159	Aviano	↔	sr.466	13.5	132.7	67.3	13.47 13.54 14.03
	775	Rifugio Bornass	↔	sr.466	6.5	139.2	60.8	14.05 14.14 14.25
	1290	PIANCAVALLO	↑	v.Barcis	8.1	147.3	52.7	14.23 14.34 14.47
	426	Lago di Barcis	↔		13.6	160.9	39.1	14.39 14.51 15.04
	406	Barcis	↔	sr.251	2.4	163.3	36.7	14.42 14.54 15.07
	406	Galleria Dint	↑	1014m	0.4	163.7	36.3	14.43 14.54 15.08
	401	Galleria Pra Piero	↑	184m	1.5	165.2	34.8	14.44 14.56 15.10
	405	Galleria Fara	↑	3964m	0.5	165.7	34.3	14.45 14.57 15.10
	375	Galleria Magredo	↑	300m	5.5	171.2	28.8	14.51 15.04 15.17
	321	Monteale Valcellina	↔	(punto ingr. circuito) - v.Verdi-sp29	0.9	172.1	27.9	14.52 15.05 15.18
	292	Red Bull km	↑	sp.29	4.2	176.3	23.7	14.57 15.10 15.24
	159	Aviano	↔	sr.466	9.2	185.5	14.5	15.08 15.21 15.35
	769	Rifugio Bornass	↔	sr.466	6.5	192.0	8.0	15.26 15.40 15.57
	1290	PIANCAVALLO	↑	v.Barcis	8.0	200.0	0.0	15.44 16.00 16.18

NOTE:

-  **Red Bull km**
km 175.3 - 176.3
-  **Traguardi Volanti / Intermediate Sprints:**
km 73.6 - Forgaria nel Friuli
-  **Gran Premio della Montagna:**
km 85.8 - Clauzetto - m 558 (3^a cat.)
km 147.3 - PIANCAVALLO - m 1290 (1^a cat.)
km 200 - PIANCAVALLO - m 1290 (1^a cat. - Arrivo/finish)
-  **Feed/Litter zone:** km 30.6 - 64.7 - 124.2- 177
-  **Bidon/Litter zone:** km 83.5 - 143.5
-  **Litter zone:** km 196.3
-  **Galleria/Tunnel:** km 9.8 - 10.9 - 163.7 - 165.2 - 165.7 - 171.2
-  **Passaggio a Livello/Level Crossing:** km 16.5 - 69.4