

# ITINÉRAIRE HORAIRE

KILOMÈTRES		ITINÉRAIRE	HORAIRES				
À parcourir	Parcourus		Caravane	46 km/h	44 km/h	42 km/h	
<b>OISE (60)</b>							
		<b>COMPIÈGNE (VC-N31-D66)</b>	<b>DÉPART FICTIF</b>	<b>09:25</b>	<b>11:10</b>	<b>11:10</b>	<b>11:10</b>
		<b>D66</b>					
		Passage à niveau (usine)					
		Passage à niveau n°6					
		CHOISY-AU-BAC (D66-VC-D130)					
<b>259,7</b>	<b>0</b>	<b>D130</b>	<b>COMPIÈGNE</b>	<b>DÉPART RÉEL</b>	<b>09:40</b>	<b>11:25</b>	<b>11:25</b>
256,2	3,5		Carrefour D130-D165		09:45	11:29	11:30
253,9	5,8	D165	SAINT-LÉGER-AUX-BOIS		09:48	11:32	11:33
251,8	7,9		BAILLY		09:51	11:35	11:36
244,9	14,8		SEMPIGNY (D165-D145)		10:01	11:44	11:45
243,2	16,5	D145	POINT-L'ÉVÊQUE		10:03	11:46	11:47
242,3	17,4		NOYON (D145-D934-D932)		10:05	11:48	11:49
236,4	23,3	D932	CRISOLLES (près)		10:13	11:55	11:57
232,9	26,8		GUISCARD (D932-VC-D932)		10:18	12:00	12:01
227	32,7		GOLJANCOURT		10:27	12:08	12:10
<b>SOMME (80)</b>							
224,3	35,4		MUILLE-VILLETTE (D932-D186)		10:30	12:11	12:13
<b>222,3</b>	<b>37,4</b>		<b>Passage à niveau n°38</b>		<b>10:33</b>	<b>12:14</b>	<b>12:16</b>
222,2	37,5		HAM (D932-D930)		10:33	12:14	12:16
<b>219,5</b>	<b>40,2</b>	<b>D930</b>	<b>Zone de collecte</b>		<b>10:37</b>	<b>12:17</b>	<b>12:20</b>
<b>AISNE (02)</b>							
216,6	43,1		La Guingette (VILLERS-SAINT-CRISTOPHE)		10:42	12:21	12:24
212,7	47		Le Pavé (FLUQUIÈRES)		10:47	12:26	12:29
210,6	49,1		ROUPY		10:50	12:29	12:32
205,8	53,9		L'Épine de Dallon (DALLON)		10:57	12:35	12:38
204,8	54,9		SAINT-QUENTIN (D930-VC-D8)		10:58	12:37	12:40
196,8	62,9	D8	La Revivance (OMISSY)		11:10	12:47	12:51
195,2	64,5		LES DINS		11:12	12:49	12:53
192,9	66,8		Bellecourt (REMAUCOURT)		11:15	12:52	12:56
187	72,7		FRESNOY-LE-GRAND (D8-VC)		11:24	13:00	13:04
181,8	77,9	VC	BOHAIN-EN-VERMANDOIS (VC-D8)		11:31	13:07	13:11
<b>179,5</b>	<b>80,2</b>	<b>D8</b>	<b>Zone de collecte</b>		<b>11:35</b>	<b>13:10</b>	<b>13:14</b>
177	82,7		BECCQUIGNY (près)		11:38	13:13	13:18
<b>NORD (59)</b>							
175,6	84,1	D21	BUSIGNY (D21-D98 C)		11:40	13:15	13:20
169,2	90,5	D98 C	BERTRY (D98 C-VC-D98)		11:49	13:23	13:28
<b>167,2</b>	<b>92,5</b>	<b>D98</b>	<b>Passage à niveau n°77</b>		<b>11:52</b>	<b>13:26</b>	<b>13:31</b>
166	93,7		TROISVILLES (D98-VC)		11:54	13:27	13:33
<b>163,7</b>	<b>96</b>	<b>VC</b>	<b>Début du secteur pavé de Troisvilles à Inchy</b>		<b>11:57</b>	<b>13:30</b>	<b>13:36</b>
162,8	96,9		Carrefour VC-D643-VC		11:58	13:31	13:37
161,5	98,2		Fin du secteur pavé 2 200 m		12:00	13:33	13:39
161,2	98,5		INCHY (VC-D134)		12:01	13:33	13:39
158,3	101,4	D134	WIESLY (D134-VC)		12:05	13:37	13:43
<b>157,2</b>	<b>102,5</b>	<b>VC</b>	<b>Début du secteur pavé de Wiesly à Quiévy</b>		<b>12:06</b>	<b>13:39</b>	<b>13:45</b>
155,4	104,3		Fin du secteur pavé 1 800 m		12:09	13:41	13:47
155,2	104,5		QUIÉVY (VC-D113-D113 B)		12:09	13:41	13:47
<b>154,6</b>	<b>105,1</b>	<b>D113 B</b>	<b>Début du secteur pavé de Quiévy à Saint-Python</b>		<b>12:10</b>	<b>13:42</b>	<b>13:48</b>
152,8	106,9		Carrefour D113 B-D113 à droite		12:13	13:44	13:51
151,1	108,6	D134	Fontaine au Tertre		12:15	13:47	13:53
150,8	108,9		Fin du secteur pavé 3 700 m		12:15	13:47	13:53
149,3	110,4		WIESLY (D134-VC)		12:18	13:49	13:55
<b>148,4</b>	<b>111,3</b>		<b>Début du secteur pavé de Wiesly à Briastre</b>		<b>12:19</b>	<b>13:50</b>	<b>13:57</b>
146,8	112,9		BRIASTRE (VC-D16-D955)		12:21	13:52	13:59
145,4	114,3		Fin du secteur pavé 3 000 m		12:23	13:54	14:01
<b>143,9</b>	<b>115,8</b>	<b>D955</b>	<b>Zone de collecte</b>		<b>12:25</b>	<b>13:56</b>	<b>14:03</b>
142,9	116,8		SOLESMES (D955-D942-D109)		12:27	13:57	14:04
<b>140,6</b>	<b>119,1</b>		<b>SOLESMES</b>		<b>12:30</b>	<b>14:00</b>	<b>14:07</b>
138,1	121,6	D109	VERTAIN (D109-VC)		12:34	14:04	14:11
<b>137,1</b>	<b>122,6</b>	<b>VC</b>	<b>Début du secteur pavé de Vertain à Saint-Martin-sur-Écaillon</b>		<b>12:35</b>	<b>14:05</b>	<b>14:12</b>
134,7	125		Fin du secteur pavé 2 300 m		12:38	14:08	14:15
133,6	126,1		SAINT-MARTIN-SUR-ÉCAILLON (VC-D85)		12:40	14:09	14:17
132,3	127,4	D85	BERMERAIN		12:42	14:11	14:19

KILOMÈTRES		ITINÉRAIRE	HORAIRES				
À parcourir	Parcourus		Caravane	46 km/h	44 km/h	42 km/h	
131,4	128,3		CAPELLE-SUR-ÉCAILLON (D85-D109-VC)		12:43	14:12	14:20
<b>130,4</b>	<b>129,3</b>	<b>VC</b>	<b>Début du secteur pavé de Capelle à Ruesnes</b>		<b>12:45</b>	<b>14:14</b>	<b>14:21</b>
129,8	129,9		Hameau du Buat (CAPELLE)		12:45	14:14	14:22
128,8	130,9		Fin du secteur pavé 1 700 m		12:47	14:16	14:23
128	131,7		Carrefour VC-D114		12:48	14:17	14:25
127,5	132,2		RUESNES (D114-D100)		12:49	14:17	14:25
124,5	135,2	D100	SEPMERIES (D100-VC-D100)		12:53	14:21	14:29
123	136,7		ARTRES (D100-D59)		12:55	14:23	14:31
<b>121,4</b>	<b>138,3</b>	<b>D59</b>	<b>Passage à niveau n°73</b>		<b>12:57</b>	<b>14:25</b>	<b>14:34</b>
<b>121,4</b>	<b>138,3</b>		<b>Début du secteur pavé de Artres à Quéreñaing</b>		<b>12:57</b>	<b>14:25</b>	<b>14:34</b>
120,3	139,4		QUÉRÉNAING		12:59	14:27	14:35
120,1	139,6		Fin du secteur pavé 1 300 m		12:59	14:27	14:35
<b>119,6</b>	<b>140,1</b>		<b>Début du secteur pavé de Quéreñaing à Maing</b>		<b>13:00</b>	<b>14:28</b>	<b>14:36</b>
117,4	142,3		MAING (D59-D88)		13:03	14:31	14:39
117,1	142,6		Fin du secteur pavé 2 500 m		13:04	14:31	14:39
<b>116,5</b>	<b>143,2</b>	<b>D88</b>	<b>Début du secteur pavé de Maing à Monchaux-sur-Écaillon</b>		<b>13:05</b>	<b>14:32</b>	<b>14:40</b>
114,9	144,8		MONCHAUX-SUR-ÉCAILLON (D88-D40 A)		13:07	14:34	14:42
114,9	144,8		Fin du secteur pavé 1 600 m		13:07	14:34	14:42
112,2	147,5	D40 A	THIANT (D40 A-VC-D40-VC-D40)		13:11	14:37	14:46
110,5	149,2		HAULCHIN (D40 A-D630)		13:13	14:40	14:48
108,5	151,2	D630	Carrefour D630-D40		13:16	14:42	14:51
107,7	152	D40	DENAIN (D40-VC-D40-VC-D40)		13:17	14:43	14:52
<b>105,8</b>	<b>153,9</b>		<b>Passage à niveau (tramway)</b>		<b>13:20</b>	<b>14:46</b>	<b>14:55</b>
<b>105,6</b>	<b>154,1</b>		<b>Zone collecte</b>		<b>13:20</b>	<b>14:46</b>	<b>14:55</b>
104,8	154,9		HAVELUY (D40-D440-VC)		13:21	14:47	14:56
<b>103,5</b>	<b>156,2</b>	<b>VC</b>	<b>Début du secteur pavé d'Haveluy à Wallers</b>		<b>13:23</b>	<b>14:49</b>	<b>14:58</b>
101,1	158,6		WALLERS (VC-D13-VC-D13-VC)		13:27	14:52	15:01
101	158,7		Fin du secteur pavé 2 500 m		13:27	14:52	15:01
<b>95,3</b>	<b>164,4</b>	<b>D313</b>	<b>Passage à niveau n°142</b>		<b>13:35</b>	<b>14:59</b>	<b>15:09</b>
<b>95,3</b>	<b>164,4</b>	<b>VC</b>	<b>Début du secteur pavé de la Trouée d'Arenberg</b>		<b>13:35</b>	<b>14:59</b>	<b>15:09</b>
93	166,7		Fin du secteur pavé 2 300 m		13:38	15:02	15:12
91,1	168,6	D40	WALLERS (D40-VC)		13:41	15:05	15:15
<b>90,6</b>	<b>169,1</b>		<b>Passage à niveau n°138</b>		<b>13:42</b>	<b>15:06</b>	<b>15:17</b>
<b>89,3</b>	<b>170,4</b>	<b>VC</b>	<b>Début du secteur pavé de Wallers à Hélesmes</b>		<b>13:43</b>	<b>15:07</b>	<b>15:18</b>
<b>88,7</b>	<b>171</b>		<b>Passage à niveau n°137</b>		<b>13:44</b>	<b>15:08</b>	<b>15:18</b>
88,5	171,2		Pont Gibus		13:44	15:08	15:18
87,6	172,1		Carrefour VC-D955 à gauche		13:46	15:09	15:20
87,6	172,1		Fin du secteur pavé 1 600 m		13:46	15:09	15:20
<b>86,5</b>	<b>173,2</b>	<b>D955</b>	<b>Passage à niveau n°135</b>		<b>13:47</b>	<b>15:11</b>	<b>15:21</b>
85,9	173,8		HÉLESMES (D955-VC)		13:48	15:12	15:22
84,1	175,6	VC	HORNAIN (VC-D81-D343 A-D343)		13:51	15:14	15:24
<b>82,5</b>	<b>177,2</b>	<b>D343</b>	<b>Début du secteur pavé de Hornaing à Wandignies</b>		<b>13:53</b>	<b>15:16</b>	<b>15:27</b>
<b>82,2</b>	<b>177,5</b>		<b>Passage à niveau n°128</b>		<b>13:53</b>	<b>15:16</b>	<b>15:27</b>
81,9	177,8		ERRE (près) (D343-D130)		13:54	15:17	15:27
79	180,7	D130	WANDIGNIES-HAMAGE (D130-VC-D81)		13:58	15:21	15:31
78,8	180,9		Fin du secteur pavé 3 700 m		13:58	15:21	15:32
76,4	183,3	D81	L'Écluse		14:02	15:24	15:35
76,2	183,5		WARLAING (D81-VC-D81)		14:02	15:24	15:35
<b>75</b>	<b>184,7</b>		<b>Début du secteur pavé de Warlaing à Brillon</b>		<b>14:04</b>	<b>15:26</b>	<b>15:37</b>
72,6	187,1		BRILLON (D81-D35)		14:07	15:29	15:40
72,6	187,1		Fin du secteur pavé 2 400 m		14:07	15:29	15:40
72	187,7	D35	TILLOY-LEZ-MARCHIENNES (D35-VC)		14:08	15:30	15:41
<b>71,5</b>	<b>188,2</b>	<b>VC</b>	<b>Début du secteur pavé de Tilloy à Sars-et-Rosières</b>		<b>14:09</b>	<b>15:30</b>	<b>15:42</b>
69,7	190		SARS-ET-ROSIÈRES (VC-D158-D953)		14:11	15:33	15:44
69,2	190,5		Fin du secteur pavé 2 400 m		14:12	15:33	15:45
<b>68</b>	<b>191,7</b>	<b>D953</b>	<b>BEUVRY-LA-FORÊT</b>		<b>14:14</b>	<b>15:35</b>	<b>15:46</b>
67,1	192,6		BEUVRY-LA-FORÊT (D953-D126-VC)		14:15	15:36	15:48
<b>65,2</b>	<b>194,5</b>	<b>VC</b>	<b>Début du secteur pavé de Beuvry-la-Forêt à Orchies</b>		<b>14:18</b>	<b>15:39</b>	<b>15:50</b>
63,8	195,9		Fin du secteur pavé 1 400 m		14:20	15:40	15:52
63,8	195,9		ORCHIES (VC-D953-D938-VC)		14:20	15:41	15:52
<b>60,2</b>	<b>199,5</b>		<b>Début du secteur pavé d'Orchies</b>		<b>14:25</b>	<b>15:45</b>	<b>15:57</b>
58,4	201,3		Fin du secteur pavé 1 700 m		14:27	15:47	15:59


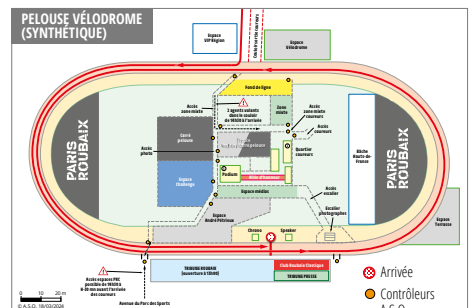
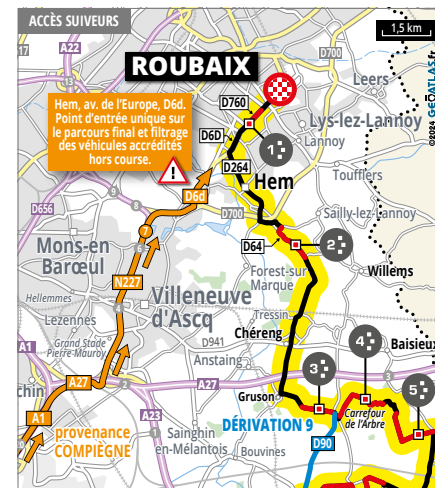
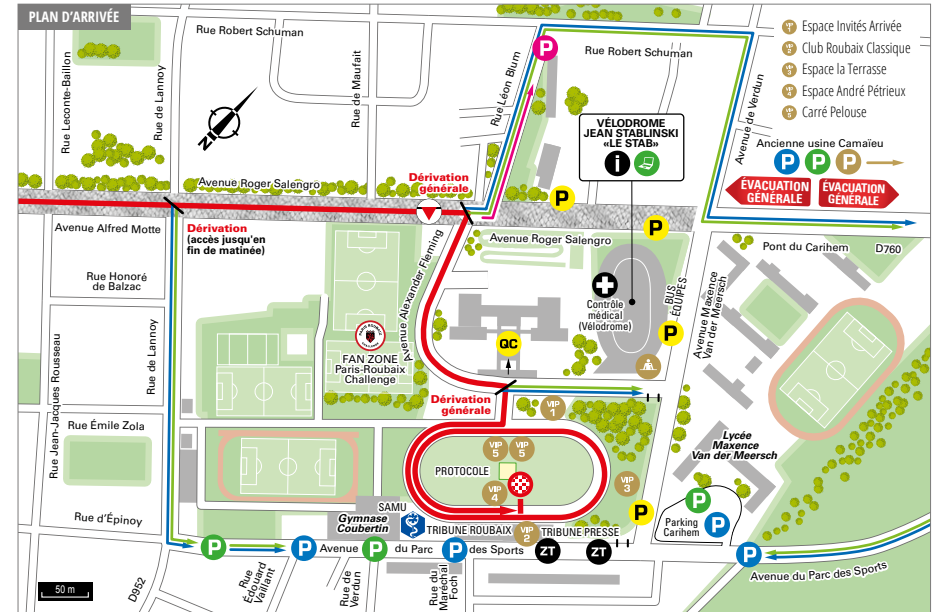
# ITINÉRAIRE HORAIRE

KILOMÈTRES		ITINÉRAIRE	HORAIRE				
À parcourir	Parcours		Caravane	46 km/h	44 km/h	42 km/h	
57,6	202,1	NOMMAIN (près)	14:29	15:49	16:01	16:14	
56,7	203	AUCHY-LEZ-ORCHIES	14:30	15:50	16:02	16:15	
<b>54,1</b>	<b>205,6</b>	<b>Début du secteur pavé d'Auchy-lez-Orchies à Bersée</b>	<b>12:</b>	<b>14:34</b>	<b>15:53</b>	<b>16:05</b>	<b>16:19</b>
53,3	206,4	CAPPELLE-EN-PÉVÈLE (près)	14:35	15:54	16:06	16:20	
51,4	208,3	Fin du secteur pavé 2 700 m	14:37	15:57	16:09	16:22	
51,1	208,6	BERSÉE (VC-D954-D127-VC)	14:38	15:57	16:09	16:23	
49,2	210,5	Carrefour VC-D917 à droite	14:41	16:00	16:12	16:26	
48,6	211,1	D917 Carrefour D917-VC à gauche	14:41	16:00	16:13	16:26	
<b>48,6</b>	<b>211,1</b>	<b>VC Début du secteur pavé de Mons-en-Pévèle</b>	<b>11:</b>	<b>14:41</b>	<b>16:00</b>	<b>16:13</b>	<b>16:26</b>
47,8	211,9	MONS-EN-PÉVÈLE (près) (VC-D120)	14:43	16:01	16:14	16:28	
45,6	214,1	Fin du secteur pavé 3 000 m	14:46	16:04	16:17	16:31	
44,6	215,1	D120 MÉRIGNIES (D120-VC)	14:47	16:05	16:18	16:32	
<b>42,6</b>	<b>217,1</b>	<b>VC Début du secteur pavé de Méroignes à Avelin</b>	<b>10:</b>	<b>14:50</b>	<b>16:08</b>	<b>16:21</b>	<b>16:35</b>
42,1	217,6	Le Prez (AVELIN) (VC-D54 C)	14:51	16:09	16:22	16:36	
42	217,7	Fin du secteur pavé 700 m	14:51	16:09	16:22	16:36	
41,1	218,6	D54 C POINT-A-MARQ (D54 C-D549-D917)	14:52	16:10	16:23	16:37	
39,6	220,1	D917 POINT THIBAUT (D917-VC)	14:54	16:12	16:25	16:39	
<b>39,2</b>	<b>220,5</b>	<b>VC Début du secteur pavé de Pont-Thibault à Ennevelin</b>	<b>9:</b>	<b>14:55</b>	<b>16:13</b>	<b>16:26</b>	<b>16:40</b>
38	221,7	ENNEVELIN (VC-D128-VC)	14:57	16:14	16:27	16:42	
37,9	221,8	Fin du secteur pavé 1 400 m	14:57	16:14	16:27	16:42	
35,5	224,2	Carrefour VC-D145 à droite	15:00	16:17	16:31	16:45	
<b>35,1</b>	<b>224,6</b>	<b>D145 Zone de collecte</b>	<b>7:</b>	<b>15:01</b>	<b>16:18</b>	<b>16:31</b>	<b>16:46</b>
34,5	225,2	TEMPELVEU-EN-PÉVÈLE (D145-D345-VC-D19-VC)	15:02	16:19	16:32	16:47	
<b>33,8</b>	<b>225,9</b>	<b>VC Début du secteur pavé de Templeuve (l'Épinette)</b>	<b>8:</b>	<b>15:03</b>	<b>16:20</b>	<b>16:33</b>	<b>16:48</b>
33,6	226,1	Fin du secteur pavé 200 m	15:03	16:20	16:33	16:48	
<b>33,3</b>	<b>226,4</b>	<b>Début du secteur pavé de Templeuve (Moulin-de-Vertain)</b>	<b>8:</b>	<b>15:03</b>	<b>16:20</b>	<b>16:34</b>	<b>16:48</b>
32,7	227	Fin du secteur pavé 500 m	15:04	16:21	16:34	16:49	
32,6	227,1	Wachemy	15:04	16:21	16:35	16:49	
31,7	228	Carrefour VC-D94 à gauche	15:06	16:22	16:36	16:51	
31	228,7	D94 LOUVIL (D94-D94 A)	15:07	16:23	16:37	16:52	
28,9	230,8	D94 A CYSOING (D94 A-D90-D955-VC)	15:10	16:26	16:40	16:55	
<b>26,9</b>	<b>232,8</b>	<b>VC Début du secteur pavé de Cyoising à Bourghelles</b>	<b>7:</b>	<b>15:13</b>	<b>16:29</b>	<b>16:42</b>	<b>16:58</b>
25,6	234,1	Fin du secteur pavé 1 300 m	15:14	16:30	16:44	16:59	
25,4	234,3	BOURGHELLES (VC-D93)	15:15	16:31	16:44	17:00	
<b>24,4</b>	<b>235,3</b>	<b>Début du secteur pavé de Bourghelles à Wannehain</b>	<b>6:</b>	<b>15:16</b>	<b>16:32</b>	<b>16:46</b>	<b>17:01</b>
23,3	236,4	Carrefour VC-D93	15:18	16:33	16:47	17:03	
23,3	236,4	Fin du secteur pavé 1 100 m	15:18	16:33	16:47	17:03	
22,7	237	D93 WANNEHAIN	15:18	16:34	16:48	17:03	
21,1	238,6	Le Bureau	15:21	16:36	16:50	17:06	
20	239,7	CAMPHIN-EN-PÉVÈLE (D93-VC)	15:22	16:38	16:52	17:07	
<b>19,9</b>	<b>239,8</b>	<b>VC Début du secteur pavé de Camphin-en-Pévèle</b>	<b>5:</b>	<b>15:22</b>	<b>16:38</b>	<b>16:52</b>	<b>17:07</b>
18,1	241,6	Fin du secteur pavé 1 800 m	15:25	16:40	16:54	17:10	
<b>17,2</b>	<b>242,5</b>	<b>Début du secteur pavé du Carrefour de l'Arbre</b>	<b>4:</b>	<b>15:26</b>	<b>16:41</b>	<b>16:56</b>	<b>17:11</b>
16,1	243,6	BAISIEUX (près)	15:28	16:43	16:57	17:13	
15,1	244,6	Carrefour VC-D90-VC	15:29	16:44	16:59	17:14	
15,1	244,6	Fin du secteur pavé 2 100 m	15:29	16:44	16:59	17:14	
<b>14,9</b>	<b>244,8</b>	<b>Début du secteur pavé de Gruson</b>	<b>3:</b>	<b>15:30</b>	<b>16:44</b>	<b>16:59</b>	<b>17:15</b>
14,1	245,6	GRUSON	15:31	16:45	17:00	17:16	
13,9	245,8	Fin du secteur pavé 1 100 m	15:31	16:46	17:00	17:16	
12,2	247,5	CHÉRENG	15:34	16:48	17:02	17:19	
<b>10,2</b>	<b>249,5</b>	<b>Passage à niveau n°13</b>	<b>15:36</b>	<b>16:50</b>	<b>17:05</b>	<b>17:21</b>	
<b>8,2</b>	<b>251,5</b>	<b>D64 Début du secteur pavé de Willems à Hem</b>	<b>2:</b>	<b>15:39</b>	<b>16:53</b>	<b>17:08</b>	<b>17:24</b>
8,2	251,5	WILLEMS (VC-D64)	15:39	16:53	17:08	17:24	
7,5	252,2	SAILLY-LEZ-LANNOY (près)	15:40	16:54	17:09	17:25	
6,8	252,9	Fin du secteur pavé 1 400 m	15:41	16:55	17:10	17:26	
<b>6,5</b>	<b>253,2</b>	<b>Zone de collecte</b>	<b>15:42</b>	<b>16:55</b>	<b>17:10</b>	<b>17:27</b>	
6	253,7	HEM (D64-M952-M700-VC-D264-M6 D-M760)	15:42	16:56	17:11	17:27	
2,6	257,1	M760 ROUBAIX (M760-VC)	15:47	17:00	17:16	17:32	
<b>1,4</b>	<b>258,3</b>	<b>VC Début du secteur pavé de Roubaix (Espace Charles Crupelandt)</b>	<b>1:</b>	<b>15:49</b>	<b>17:02</b>	<b>17:17</b>	<b>17:34</b>
1,2	258,5	Fin du secteur pavé 300 m	15:49	17:02	17:17	17:34	
0,8	258,9	Entrée du Véloдром	15:50	17:03	17:18	17:35	
<b>0</b>	<b>259,7</b>	<b>ROUBAIX</b>	<b>15:51</b>	<b>17:04</b>	<b>17:19</b>	<b>17:36</b>	

# DERNIERS KILOMÈTRES ET ARRIVÉE

**Arrivée** : sur le vélodrome André Pétieuvre où les coureurs effectuent la distance depuis l'entrée du vélodrome jusqu'à la ligne d'arrivée (300 mètres), puis un tour complet (500 mètres), soit 800 mètres au total  
**Contrôle antidopage** : à l'intérieur du vélodrome couvert régional Jean Stablinski

**Douches historiques** : école de Plein Air  
**Permanence et centre de presse** : vélodrome couvert  
**Distance de l'arrivée** : 200 mètres



- Arrivée
- Contrôleurs A.S.O.
- Barrières Ville
- Barrières basses
- Espaces Invités
- Espaces Carré pelouse
- Espaces Challenge (Paris-Roubaix Challenge)